

SMPOZ40/...*foo***SOUHLAS****s dočasným užíváním a vstupem na pozemek**

uzavřený níže uvedeného dne, měsíce a roku mezi těmito smluvními stranami:

**Město Bílovec**

IČO: 00297755

se sídlem: Slezské náměstí 1/1, PSČ 743 01

zastoupeno starostkou paní Mgr. Renatou Mikolašovou

*(dále jen jako „vlastník“)*

a

**Povodí Odry, státní podnik**

se sídlem: Varenská 3101/49, Moravská Ostrava, 701 26 Ostrava

statutární zástupce: Ing. Jiří Tkáč, generální ředitel

IČO: 70890021

DIČ: CZ70890021

bankovní spojení: Komerční banka Ostrava, č. ú. 97104761/0100,

zapsán v obchodním rejstříku Krajského soudu v Ostravě odd. A XIV, vl.č.584

plátce DPH

*(dále jen jako „investor“)***Čl. I**

1. Vlastník je dle výpisu z listu vlastnictví č. 10001 výlučným vlastníkem pozemků **parc. č. 2163, 2166, 2563/6, 2563/7** zapsaných u Katastrálního úřadu pro Moravskoslezský kraj, katastrální pracoviště Nový Jičín, **kat. území Bílovec-město**, obec Bílovec.
2. Dle LV č. 10001 oddílu C Omezení vlastnického práva je pozemek p.č. 2166 omezen věcným břemenem (podle listiny), věcným břemenem zřizování a provozování vedení a pozemky p.č. 2563/6, 2563/1 omezeny věcným břemenem (podle listiny).
3. Vlastník prohlašuje, že ke dni podpisu tohoto souhlasu své výlučné vlastnictví k pozemkům nepozbyl.

**Čl. II**

1. Předmětem souhlasu je dočasné užívání a vstup na části pozemků uvedených v čl. I. tohoto souhlasu o předpokládané výměře dle zpracované projektové dokumentace pro stavbu **„Bílovka v Bílovci, km 11,260-11,500“** (č. stavby 4159) v k.ú. Bílovec-město v tomto předpokládaném rozsahu:

parc. č.	výměra m <sup>2</sup> dočasného záboru
2163	73
2166	2563
2563/6	3
2563/7	3

2. Předpokládaný termín realizace stavby je v období od 1.4. 2021 do 30.11.2022.
3. Termín realizace stavby se může vlivem nepředvídatelných okolností bez zavinění investora změnit, a to zejména z důvodu nepříznivého počasí nebo nepředpokládaného prodloužení správních řízení souvisejících s přípravou a realizací připravované stavby. Pokud tyto okolnosti nastanou, dojde k automatickému prodloužení výše uvedených termínů o dobu, o kterou byla realizace stavby prodloužena nebo odložena, a to maximálně o pět let. Na žádost vlastníka je investor povinen kdykoliv vlastníkovi sdělit, zda došlo ke změně předpokládaných termínů realizace stavby.
4. Investor se zavazuje vlastníkovi oznámit počátek a ukončení dočasného užívání a vstupů na části pozemků z důvodu provádění stavebních prací. Za tento dočasný zábor je investor povinen vlastníkovi uhradit částku ve výši 36,- Kč za každý den provedeného záboru, která bude splatná po dokončení a vyklizení užívaných pozemků.

### Čl. III

1. V rámci tohoto souhlasu vlastník pozemků souhlasí s tím, aby investor, pracovníci provádějící stavební práce, projektanti stavby a geodeti mohli na části pozemků uvedeného v čl. II. tohoto souhlasu volně vstupovat a provádět potřebné práce v nezbytně nutném rozsahu, související se stavbou uvedenou v článku II.
2. V rámci tohoto souhlasu vlastník souhlasí s případným vynětím pozemků ze zemědělského půdního fondu či plnění funkce lesa, jsou-li v těchto kulturách pozemky vedeny. Poplatky s tímto spojené uhradí investor.
3. Vlastník pozemku souhlasí s odstraněním stávajících porostů v nezbytné míře z dotčené části pozemku tak, aby mohla být realizována stavba v souladu s projektovou dokumentací.
4. Před realizací stavby bude na náklady investora vypracován znalecký posudek pro ocenění stávajících porostů (keře a stromy) a příslušenství. Výše finanční náhrady za smýcené porosty a příslušenství bude stanovena po ukončení stavby na základě znaleckého posudku.
5. Vlastník pozemků souhlasí se zastupováním investorem v jednáních s orgány státní správy, s dotčenými fyzickými a právnickými osobami v souvislosti se stavbou uvedenou v čl. II.
6. Vlastník pozemků souhlasí s vydáním všech rozhodnutí, souhlasů, stanovisek vyjádření nebo jiných opatření v souvislosti se stavbou uvedenou v článku II.
7. Souhlasy uvedené v tomto článku souhlasu se též vztahují na případného zhotovitele stavby, se kterým investor uzavře smlouvu o provedení stavby.
8. Investor bere na vědomí, že vlastník plánuje v budoucnu realizovat trvalou stavbu „Rekonstrukce mostu přes potok Bílovka do parku Střelnice“, spočívající v umístění mostní konstrukce na části pozemku p. č. 2576/1 v k.ú. Bílovec – město. Před zahájením prací je vlastník povinen investora minimálně 30 dní předem o tom informovat, s tím, že investor se zavazuje poskytnout vlastníkovi ke zřízení zázemí (zařízení staveniště) pro danou stavbu pozemek parc. č. 2166 v k. ú. Bílovec – město, tak aby ji mohl vlastník využívat. Vlastník se zavazuje svou činnost koordinovat s činností investora a dohodnout se s ním na využití plochy parc. č. 2166 v k. ú. Bílovec – město.

#### Čl. IV

1. Nedílnou součástí tohoto souhlasu je snímek katastrální mapy se zákresem předpokládaného dočasného záboru pozemků uvedených v čl. II. tohoto souhlasu.

#### Čl. V

1. Po dokončení stavby budou vlastníkově dočasně dotčené části pozemků, uvedené v čl. II. tohoto souhlasu, protokolárně předány zpět zhotovitelem stavby ve stavu dohodnutém oběma stranami.
2. Investor stavby se zavazuje, že uhradí škody prokazatelně vzniklé a způsobené prováděním stavby dle příslušných ustanovení zákona č. 89/2012 Sb., občanský zákoník, v platném znění.

#### Čl. VI

1. Tento souhlas zavazuje i právní nástupce obou stran.
2. Vlastník souhlasí s tím, aby za účelem sjednání a uzavření tohoto souhlasu investor zajišťoval, zpracovával a uchovával v písemné, listinné a automatizované podobě jejich osobní údaje ve smyslu zákona č. 110/2019 Sb., o zpracování osobních údajů, v platném znění.
3. V případě, že bude mít vlastník záměr převést pozemek/pozemky na třetí osobu, je povinen zajistit, aby ještě před tímto převodem třetí osoba uzavřela obdobný souhlas s investorem. Uzavření tohoto souhlasu je odkládací podmínkou platnosti převodu na třetí osobu. Investor má zároveň právo vymáhat po vlastníkově škodu, která by mu neuzavřením souhlasu s třetí osobou vznikla.
4. Smluvní strany berou na vědomí, že v souvislosti s uzavřením smlouvy dochází za účelem kontraktace, plnění smluvních povinností a komunikace smluvních stran k předání a zpracování osobních údajů zástupců či kontaktních osob smluvních stran v rozsahu zejm. jméno, příjmení, akademické tituly, pozice/funkce, telefonní číslo a e-mailová adresa. Každá ze smluvních stran prohlašuje, že je oprávněna tyto osobní údaje fyzických osob uvést ve smlouvě/předat druhé smluvní straně, a že bude dotčené fyzické osoby, které ji zastupují/jsou jejími kontaktními osobami, informovat o takovém předání jejich osobních údajů, a současně o jejich právech při zpracování osobních údajů.
5. Je-li smluvní stranou fyzická osoba, bere na vědomí, že druhá smluvní strana zpracovává její osobní údaje v rozsahu osobních údajů uvedených v této smlouvě za účelem kontraktace, plnění smluvních povinností a komunikace smluvních stran a za účelem případného uplatnění a vymáhání nároků ze smlouvy. Dále bere smluvní strana – fyzická osoba na vědomí, že některé její identifikační a adresní osobní údaje uvedené v této smlouvě mohou podléhat zveřejnění v registru smluv na základě zák. č. 340/2015 Sb., zákon o registru smluv, ve znění pozdějších předpisů. Smluvní strana prohlašuje, že byla druhou smluvní stranou náležitě informována o zpracování svých osobních údajů a svých právech.
6. Smluvní strany se zavazují zachovávat mlčenlivost o všech skutečnostech týkajících se této smlouvy. Povinnost mlčenlivosti se vztahuje zejména na skutečnosti, které tvoří obchodní tajemství, na informace obsahující osobní údaje, jakož i na všechny další skutečnosti či informace, které druhá smluvní strana prohlásí za důvěrné. Smluvní strany se též zavazují

nevyužít jakékoliv informace zpřístupněné v souvislosti s touto smlouvou ve svůj prospěch nebo ve prospěch třetích osob v rozporu s účelem jejich zpřístupnění. Povinnost mlčenlivosti se nevztahuje na údaje, které je smluvní strana povinna poskytnout dle zákona na vyžádání soudů, správních úřadů, orgánů činných v trestním řízení, auditorů pro zákonem stanovené účely či jiných subjektů. Povinnost mlčenlivosti trvá i po ukončení smluvního vztahu.

7. Souhlas nabývá platnosti a účinnosti dnem podpisu obou stran. Vyhotovuje se ve třech vyhotoveních, z nichž jedno obdrží vlastník a dvě investor.
8. Obě strany si tento souhlas řádně přečetly, souhlasí s jeho obsahem a na důkaz souhlasné vůle připojují své podpisy.

V Bílovci dne 20. 08. 2020

V Ostravě dne 15-09-2020

Podpis vlastníka:

Podpis investora:



Za Město Bílovec  
Mgr. Renata Mikolašová

**Povodí Odry,**  
státní podnik 161  
701 26 Ostrava, Varenská 49



Za Povodí Odry, státní podnik  
Ing. Jiří Tkáč  
generální ředitel

Město Bílovec  
Slezské náměstí 1  
765 01 Bílovec




# DOLOŽKA

příložená dle § 41 zákona č. 128/2000 Sb.

Tento SOUHLAS s dočasným užíváním a vstupem na pozemky **p. č. 2163, 2166, 2563/6, 2563/7, všechny v k. ú. Bílovec – město**, v souvislosti s plánovanou stavbou "Bílovka v Bílovci, km 11,260 - 11,500" (č. stavby 4159), jehož investorem bude Povodí Odry, státní podnik, IČO: 70890021, se sídlem Varenská 3101/49, Moravská Ostrava, 702 00 Ostrava, byl řádně projednán a schválen v Radě města Bílovec dne 10. 08. 2020, **v bodě usnesení číslo RM/1190/43/2020.**

V Bílovci dne 20. 08. 2020

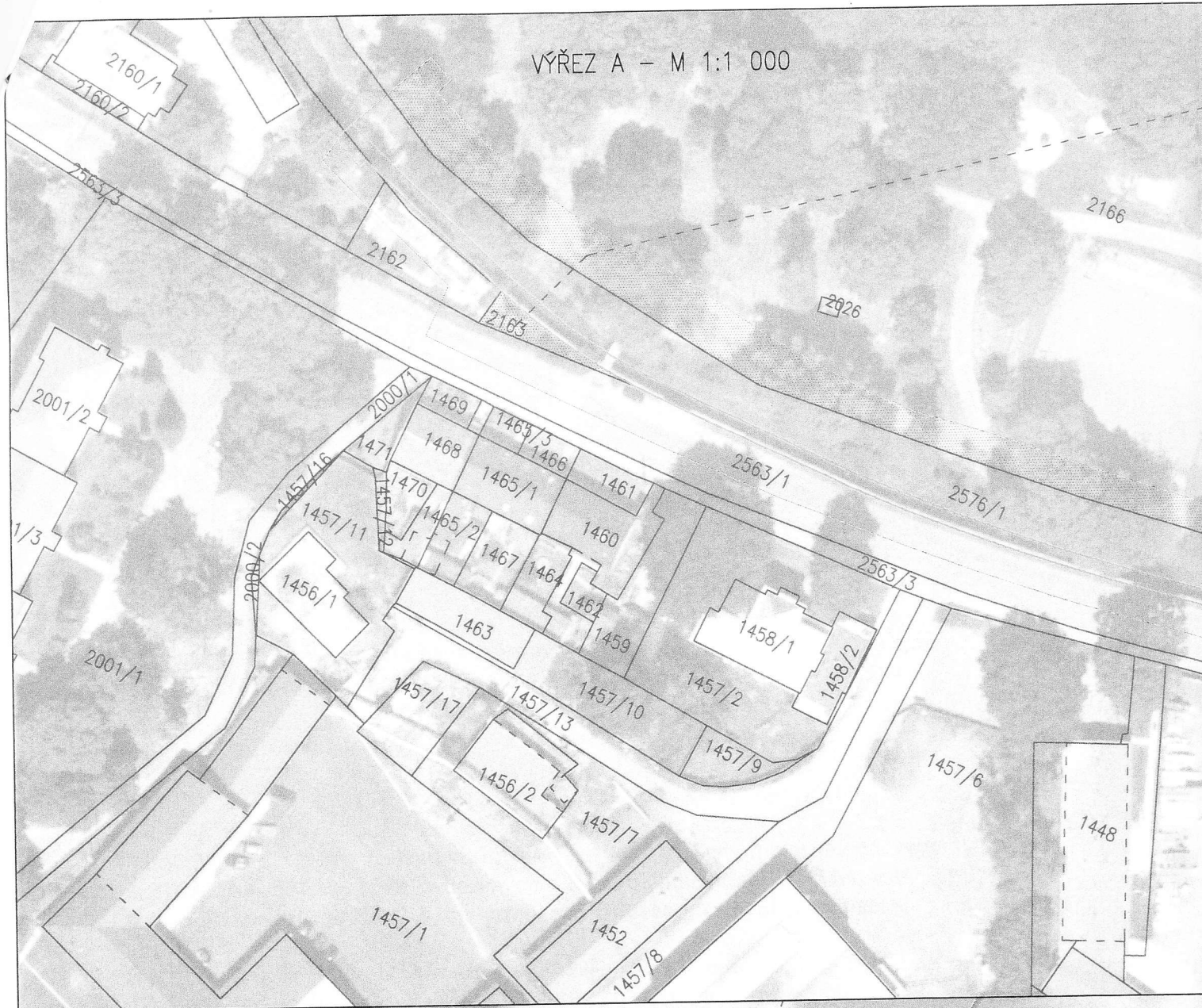


.....  
Mgr. Renata Mikolašová  
Starostka města

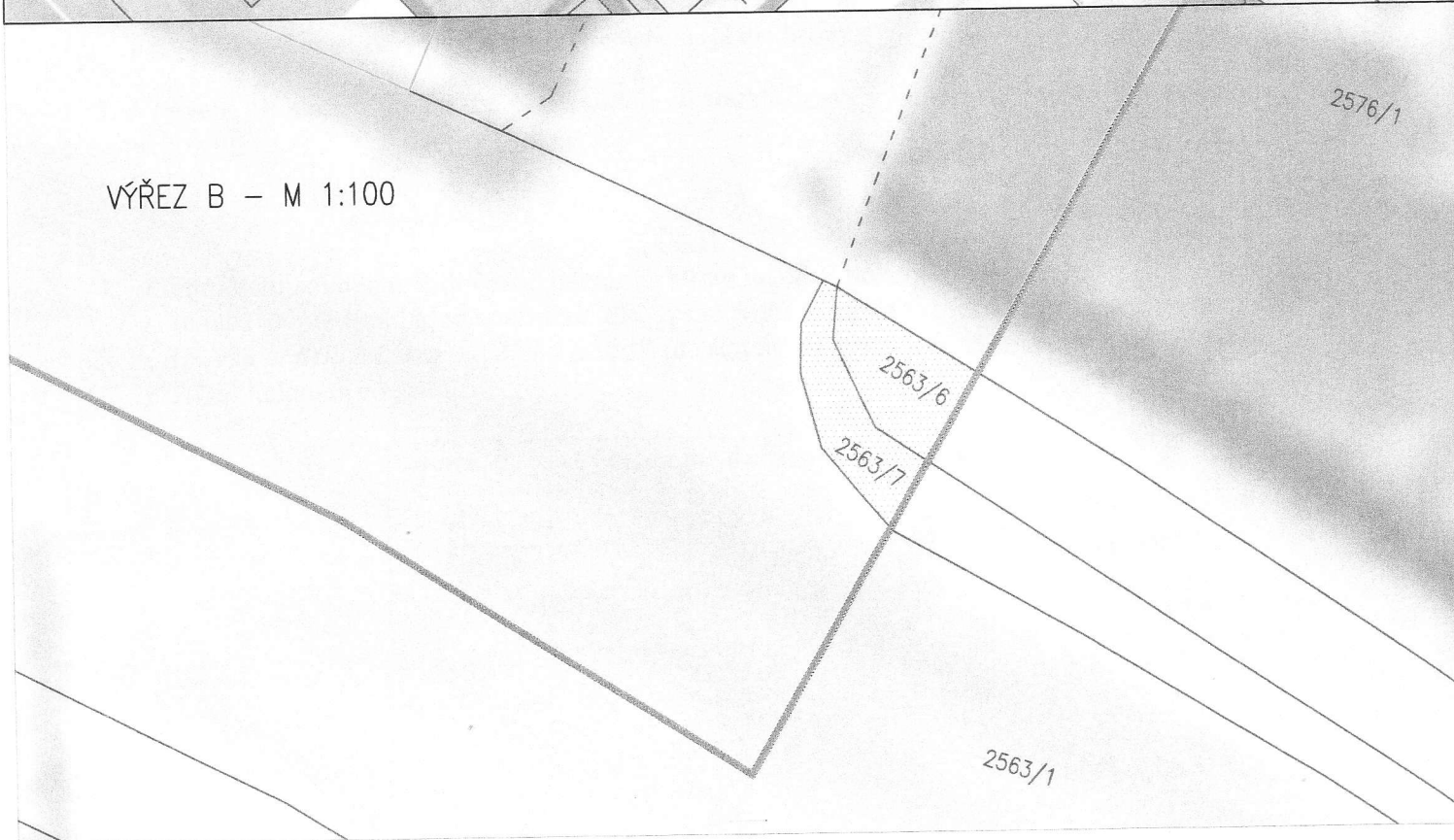
Město Bílovec  
Slezské náměstí 1  
743 01 Bílovec 10



VÝŘEZ A – M 1:1 000

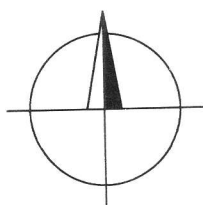
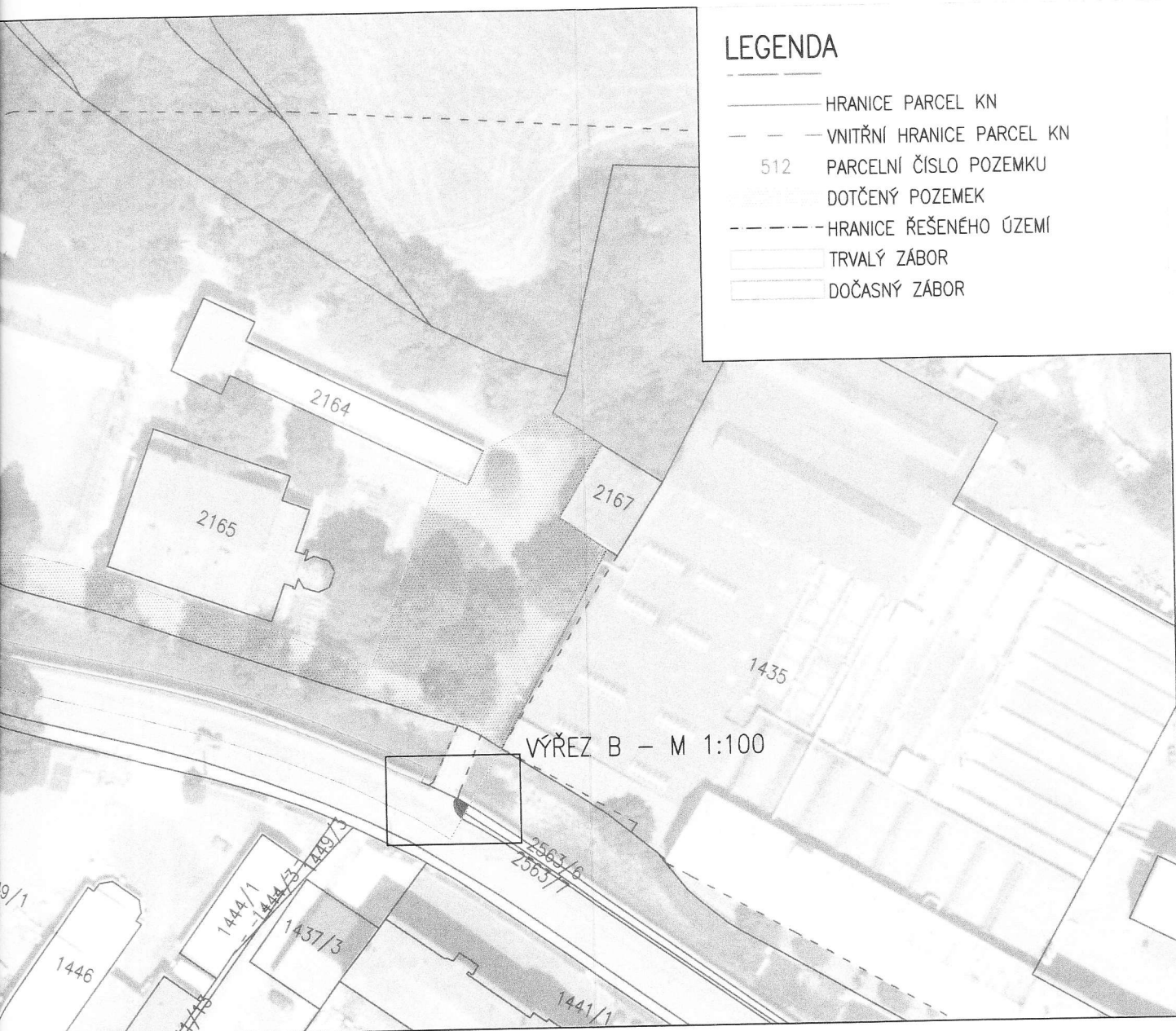


VÝŘEZ B – M 1:100



# LEGENDA

- Hranice parcel KN
- - - Vnitřní hranice parcel KN
- 512 Parcelní číslo pozemku
- Dotčený pozemek
- - - Hranice řešeného území
- Trvalý zábor
- Dočasný zábor



SOUŘADNÝ SYSTÉM JTSK  
VÝŠKOVÝ SYSTÉM B.p.v.

GOLIK VH

Golik VH, s. r. o., Ing. Pavel Golík, Babice nad Svitavou 162 66401, tel: 734 136 339, e-mail: golik@golikvh.cz

Objednatel: Povodí Odry, s. p.	Stupeň dokumentace: DPS	Datum / č. zakázky: 05/2020 / s20_02
Vedoucí projektant: Ing. Pavel Golík	Odpovědný projektant: Ing. Pavel Golík	Vypracovala: Ing. Šárka Maděřičová
Akce:  Bílovka v Bílovci km 11,260–11,500		Souprava č.:
Příloha: Situace s vyznačením záborů na pozemcích města Bílovce		Meřítko: 1:1 000 / 1:100